

**ВЫПИСКА ИЗ ЕДИНОГО ГОСУДАРСТВЕННОГО РЕЕСТРА ПРАВ НА
НЕДВИЖИМОЕ ИМУЩЕСТВО И СДЕЛОК С НИМ, УДОСТОВЕРЯЮЩАЯ
ПРОВЕДЕННУЮ ГОСУДАРСТВЕННУЮ РЕГИСТРАЦИЮ ПРАВ**

Дата выдачи: 25.07.2016

В Едином государственном реестре прав на недвижимое имущество и сделок с ним зарегистрировано:

1. Кадастровый (или условный) номер объекта:	29:22:031015:10	
Объект недвижимости:	земельный участок, категория земель: земли населенных пунктов, разрешенное использование: для эксплуатации здания бани, общая площадь 1 099 кв. м, адрес (местонахождение) объекта: Российская Федерация, Местоположение установлено относительно ориентира, расположенного в границах участка. Ориентир здание бани. Адрес ориентира: Архангельская область, г. Архангельск, ул. Кировская, дом 17	
Состав объекта недвижимости:		
2. Правообладатель (правообладатели):	2.1.	Скулин Александр Сергеевич,
3. Вид, номер и дата государственной регистрации права:	3.1.	Собственность, № 29-29/001-29/001/105/2016-476/5 от 25.07.2016
4. Документы-основания:	4.1.	Договор купли-продажи арендуемого муниципального имущества с условием о рассрочке от 14.07.2016 №12; Акт приема-передачи арендуемого муниципального имущества от 14.07.2016
5. Ограничение (обременение) права:		
5.1.1. вид:	Ипотека	
дата государственной регистрации:	25.07.2016	
номер государственной регистрации:	29-29/001-29/001/105/2016-480/1	
срок, на который установлено ограничение (обременение) права:	с 25.07.2016 по 14.07.2026	
лицо, в пользу которого установлено ограничение (обременение) права:	Администрация муниципального образования "Город Архангельск", ИНН: 2901065991, ОГРН: 1022900509521	
основание государственной регистрации:	Договор купли-продажи арендуемого муниципального имущества с условием о рассрочке от 14.07.2016 №12; Акт приема-передачи арендуемого муниципального имущества от 14.07.2016	

Настоящая выписка подтверждает проведение государственной регистрации права.
Правообладатель: Скулин Александр Сергеевич

Государственный регистратор

(подпись, И.П.)

Киселева Е. В.

(фамилия, инициалы)

**ВЫПИСКА ИЗ ЕДИНОГО ГОСУДАРСТВЕННОГО РЕЕСТРА ПРАВ НА
НЕДВИЖИМОЕ ИМУЩЕСТВО И СДЕЛОК С НИМ, УДОСТОВЕРЯЮЩАЯ
ПРОВЕДЕННУЮ ГОСУДАРСТВЕННУЮ РЕГИСТРАЦИЮ ПРАВ**

Дата выдачи: 25.07.2016

В Едином государственном реестре прав на недвижимое имущество и сделок с ним зарегистрировано:

1. Кадастровый (или условный) номер объекта:	29:22:031015:182	
Объект недвижимости:	Здание бани, назначение: нежилое здание, площадь 1 317, 9 кв.м., количество этажей: 3, адрес (местонахождение) объекта: Российская Федерация, Архангельская область, г. Архангельск, Северный территориальный округ, ул. Кировская, д. 17	
Состав объекта недвижимости:		
2. Правообладатель (правообладатели):	2.1.	Скулин Александр Сергеевич,
3. Вид, номер и дата государственной регистрации права:	3.1.	Собственность, № 29-29/001-29/001/105/2016-479/12 от 25.07.2016
4. Документы-основания:	4.1.	Договор купли-продажи арендуемого муниципального имущества с условием о рассрочке от 14.07.2016 №12; Акт приема-передачи арендуемого муниципального имущества от 14.07.2016
5. Ограничение (обременение) права:		
5.1.1. вид:	Ипотека	
дата государственной регистрации:	25.07.2016	
номер государственной регистрации:	29-29/001-29/001/105/2016-483/1	
срок, на который установлено ограничение (обременение) права:	с 25.07.2016 по 14.07.2026	
лицо, в пользу которого установлено ограничение (обременение) права:	Администрация муниципального образования "Город Архангельск", ИНН: 2901065991, ОГРН: 1022900509521	
основание государственной регистрации:	Договор купли-продажи арендуемого муниципального имущества с условием о рассрочке от 14.07.2016 №12; Акт приема-передачи арендуемого муниципального имущества от 14.07.2016	

Настоящая выписка подтверждает проведение государственной регистрации права.
Правообладатель: Скулин Александр Сергеевич

Государственный регистратор

(подпись, И.П.)

Киселева Е. В.

(фамилия, инициалы)

**В департамент градостроительства
и архитектуры администрации
МО «Город Архангельск»**

13 июня 2018г. б/н

На территории Северного округа города Архангельска по адресу: ул. Кировская, д.17 находится нежилое здание 1935 года постройки, большую часть помещений которого занимают Сульфатские бани.

Ранее ведомственный объект был передан в казну МО «Город Архангельск», затем был признан аварийным. В период с 1997 по 2002 года здание не функционировало, т.к. требовало капитального ремонта, затем ремонт был частично произведен, а в 2002 году из-за отсутствия средств в бюджете объект был «заморожен».

Чтобы сохранить объект и ввести его в эксплуатацию в июле 2002 года, Мэрия города Архангельска обратилась к ИП Скулину А.С. как к инвестору с просьбой закончить ремонтные работы на объекте. В дальнейшем объект был передан в аренду для проведения за счет ИП капитального ремонта в обмен на получение права его коммерческой эксплуатации.

С сентября 2003 года ИП Скулин А.С. эксплуатирует данные помещения по назначению, в июле 2016 года ИП Скулин А.С. выкупил данный объект у муниципалитета.

За этот период Сульфатские бани имели только положительные отзывы.

В настоящее время ИП Скулин А.С. для привлечения населения осуществляет капитальный ремонт фасада здания с заменой системы освещения фасада и прилегающей территории.

Сдача в аренду нежилых помещений в последние годы уже практически не покрывают убытков бань ввиду повсеместного снижения стоимости аренды, выезда арендаторов из помещений и снижения покупательской способности у населения.

В связи с этим ИП Скулин А.С. подал заявление в Администрацию города Архангельска для получения разрешения на отклонение от предельного параметра отступа с тем, чтобы в дальнейшем построить семейное кафе с оборудованной в ней детской игровой комнатой, что послужит «оживлению» работы Сульфатских бань и привлечению «якорных» арендаторов.

На основании вышеизложенного Общественные организации Северного территориального округа (Совет ветеранов, Совет женщин, Общественный Совет) поддерживают данную инициативу и ходатайствуют о согласовании проекта реконструкции с допуском отклонений по границе земельного участка.

**В департамент градостроительства
и архитектуры администрации
МО «Город Архангельск»**

13 июня 2018г. б/н

На территории Северного округа города Архангельска по адресу: ул. Кировская, д.17 находится нежилое здание 1935 года постройки, большую часть помещений которого занимают Сульфатские бани.

Ранее ведомственный объект был передан в казну МО «Город Архангельск», затем был признан аварийным. В период с 1997 по 2002 года здание не функционировало, т.к. требовало капитального ремонта, затем ремонт был частично произведен, а в 2002 году из-за отсутствия средств в бюджете объект был «заморожен».

Чтобы сохранить объект и ввести его в эксплуатацию в июле 2002 года, Мэрия города Архангельска обратилась к ИП Скулину А.С. как к инвестору с просьбой закончить ремонтные работы на объекте. В дальнейшем объект был передан в аренду для проведения за счет ИП капитального ремонта в обмен на получение права его коммерческой эксплуатации.

С сентября 2003 года ИП Скулин А.С. эксплуатирует данные помещения по назначению, в июле 2016 года ИП Скулин А.С. выкупил данный объект у муниципалитета.

За этот период Сульфатские бани имели только положительные отзывы.

В настоящее время ИП Скулин А.С. для привлечения населения осуществляет капитальный ремонт фасада здания с заменой системы освещения фасада и прилегающей территории.

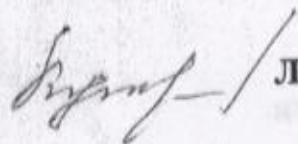
Сдача в аренду нежилых помещений в последние годы уже практически не покрывают убытков бань ввиду повсеместного снижения стоимости аренды, выезда арендаторов из помещений и снижения покупательской способности у населения.

В связи с этим ИП Скулин А.С. подал заявление в Администрацию города Архангельска для получения разрешения на отклонение от предельного параметра отступа с тем, чтобы в дальнейшем построить семейное кафе с оборудованной в ней детской игровой комнатой, что послужит «оживлению» работы Сульфатских бань и привлечению «якорных» арендаторов.

На основании вышеизложенного Общественные организации Северного территориального округа (Совет ветеранов, Совет женщин, Общественный Совет) поддерживают данную инициативу и ходатайствуют о согласовании проекта реконструкции с допуском отклонений по границе земельного участка.

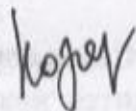
Приложение: Обращение Скулина А.С. от 21 мая 2-18г. № 1.

Председатель Совета ветеранов
Северного территориального округа




Л.Н. Берденникова

Председатель совета женщин
Северного территориального округа



С.В. Козяр

Председатель Общественного Совета
при администрации
Северного территориального округа



И.А. Воронцов

ВЕДОМОСТЬ ЧЕРТЕЖЕЙ КОМПЛЕКТА АР

ЛИСТ	НАИМЕНОВАНИЕ	ПРИМЕЧАНИЕ
1	ОБЩИЕ ДАННЫЕ	
2	ОБЩИЙ ВИД ФОТОИЗОБРАЖЕНИЕ 1	
3	ОБЩИЙ ВИД ФОТОИЗОБРАЖЕНИЕ 2	
4	ПЛАН НА ОТМ. 0,000	
5	ПЛАН НА ОТМ. +4,200	
6	ПЛАН КРОВЛИ	
7	ПАСПОРТ ЦВЕТОВОГО РЕШЕНИЯ	
8	ФАСАД ПО УЛ. КИРОВСКАЯ ФАСАД СО СТОРОНЫ УЛ.ГОРЬКОГО (ЦВЕТОВОЕ РЕШЕНИЕ ФАСАДОВ)	
9	ФАСАД ДВОРОВОЙ ФАСАД СО СТОРОНЫ УЛ.ПАРТИЗАНСКАЯ (ЦВЕТОВОЕ РЕШЕНИЕ ФАСАДОВ)	
10	ПЛАН НА ОТМ 0,000 ПЛАН КРОВЛИ (ВХОДНОЙ УЗЕЛ)	
11	ФРАГМЕНТ ФАСАДА ПО УЛ. КИРОВСКАЯ ФРАГМЕНТ ФАСАДА СО СТОРОНЫ УЛ.ГОРЬКОГО ФРАГМЕНТ ДВОРОВОГО ФАСАДА РАЗРЕЗ	

ВЕДОМОСТЬ ССЫЛОЧНЫХ И ПРИЛАГАЕМЫХ ДОКУМЕНТОВ

ОБОЗНАЧЕНИЕ	НАИМЕНОВАНИЕ	ПРИМЕЧАНИЕ
	ПРИЛАГАЕМЫЕ ДОКУМЕНТЫ	
	СХЕМА ПЛАНИРОВОЧНОЙ ОРГАНИЗАЦИИ ЗЕМЕЛЬНОГО УЧАСТКА	ПЗУ-1
	РАСЧЁТ МИНИМАЛЬНОГО ХРАНЕНИЯ МАШИНОМЕСТ	ПЗУ-2

ТЕХНИЧЕСКИЕ РЕШЕНИЯ, ПРИНЯТЫЕ В ЧЕРТЕЖАХ, СООТВЕТСТВУЮТ ТРЕБОВАНИЯМ ЭКОЛОГИЧЕСКИХ, САНИТАРНЫХ, ПРОТИВОПОЖАРНЫХ И ДРУГИХ НОРМ ДЕЙСТВУЮЩИХ НА ТЕРРИТОРИИ РОССИЙСКОЙ ФЕДЕРАЦИИ И ОБЕСПЕЧИВАЮТ БЕЗОПАСНУЮ ДЛЯ ЖИЗНИ И ЗДОРОВЬЯ ЛЮДЕЙ ЭКСПЛУАТАЦИЮ ОБЪЕКТА ПРИ СОБЛЮДЕНИИ ПРЕДУСМОТРЕННЫХ РАБОЧИМИ ЧЕРТЕЖАМИ МЕРОПРИЯТИЙ

ГЛАВНЫЙ ИНЖЕНЕР ПРОЕКТА _____ / МОРДАНОВА Л.Н. /

ОБЩАЯ ПОЯСНИТЕЛЬНАЯ ЗАПИСКА

НАСТОЯЩИМ ПРОЕКТОМ ПРЕДУСМАТРИВАЕТСЯ

- РЕМОНТ ФАСАДОВ С ОТДЕЛКОЙ КЕРАМОГРАНИТОМ, УСТРОЙСТВО ВХОДНОГО УЗЛА
- РЕМОНТ ОСНОВНЫХ ВХОДНЫХ УЗЛОВ С С УСТРОЙСТВОМ КОЗЫРЬКОВ
- РЕМОНТ ЭВАКУАЦИОННЫХ ВХОДНЫХ УЗЛОВ
- РЕМОНТ КРОВЛИ И ЭЛЕМЕНТОВ КРОВЕЛЬНОГО ПОКРЫТИЯ

ХАРАКТЕРИСТИКА РАЙОНА СТРОИТЕЛЬСТВА

- РАСЧЕТНАЯ ЗИМНЯЯ ТЕМПЕРАТУРА НАРУЖНОГО ВОЗДУХА -31С ПО СНИП 2.01.01.-82 СТРОИТЕЛЬНАЯ КЛИМАТОЛОГИЯ И ГЕОФИЗИКА
- СКОРОСТНОЙ НАПОР ВЕТРА ДЛЯ ВЕТРОВОГО РАЙОНА ПО СНИП 2.01.07.-85 НАГРУЗКИ И ВОЗДЕЙСТВИЯ
- ВЕС СНЕГОВОГО ПОКРОВА ДЛЯ IV СНЕГОВОГО РАЙОНА ПО СНИП 2.01.07.-85
- РЕЛЬЕФ ПЛОЩАДКИ СПОКОЙНЫЙ.

БЛАГОУСТРОЙСТВО И ОЗЕЛЕНЕНИЕ

В ПЛАНЕ БЛАГОУСТРОЙСТВА ЗАЛОЖЕНО ВОССТАНОВЛЕНИЕ ТРОТУАРОВ УСТРОЙСТВО ПАРКОВОЧНЫХ МЕСТ ДЛЯ ПРИБЫВАЮЩЕГО АВТОТРАНСПОРТА ОЗЕЛЕНЕНИЕ ТЕРРИТОРИИ ВЫПОЛНЯЕТСЯ ЗА СЧЁТ ВОССТАНОВЛЕНИЯ СУЩЕСТВУЮЩИХ ГАЗОНОВ ПРОЕКТ РАЗРАБОТАН С УЧЕТОМ ИНСОЛЯЦИИ ПРОТИВОПОЖАРНЫХ, САНИТАРНЫХ И ДРУГИХ НОРМ ДЕЙСТВУЮЩИХ НА ТЕРРИТОРИИ РОССИЙСКОЙ ФЕДЕРАЦИИ

АРХИТЕКТУРНО-СТРОИТЕЛЬНОЕ РЕШЕНИЕ

ПРОЕКТОМ ПРЕДУСМОТРЕНО-

- 1 ОТДЕЛКА СТЕН КЕРАМОГРАНИТОМ
- 2 УСТРОЙСТВО ВХОДНОГО УЗЛА
- 3 УСТРОЙСТВО КОЗЫРЬКОВ
- 4 РЕМОНТ ЭВАКУАЦИОННЫХ ВХОДНЫХ УЗЛОВ

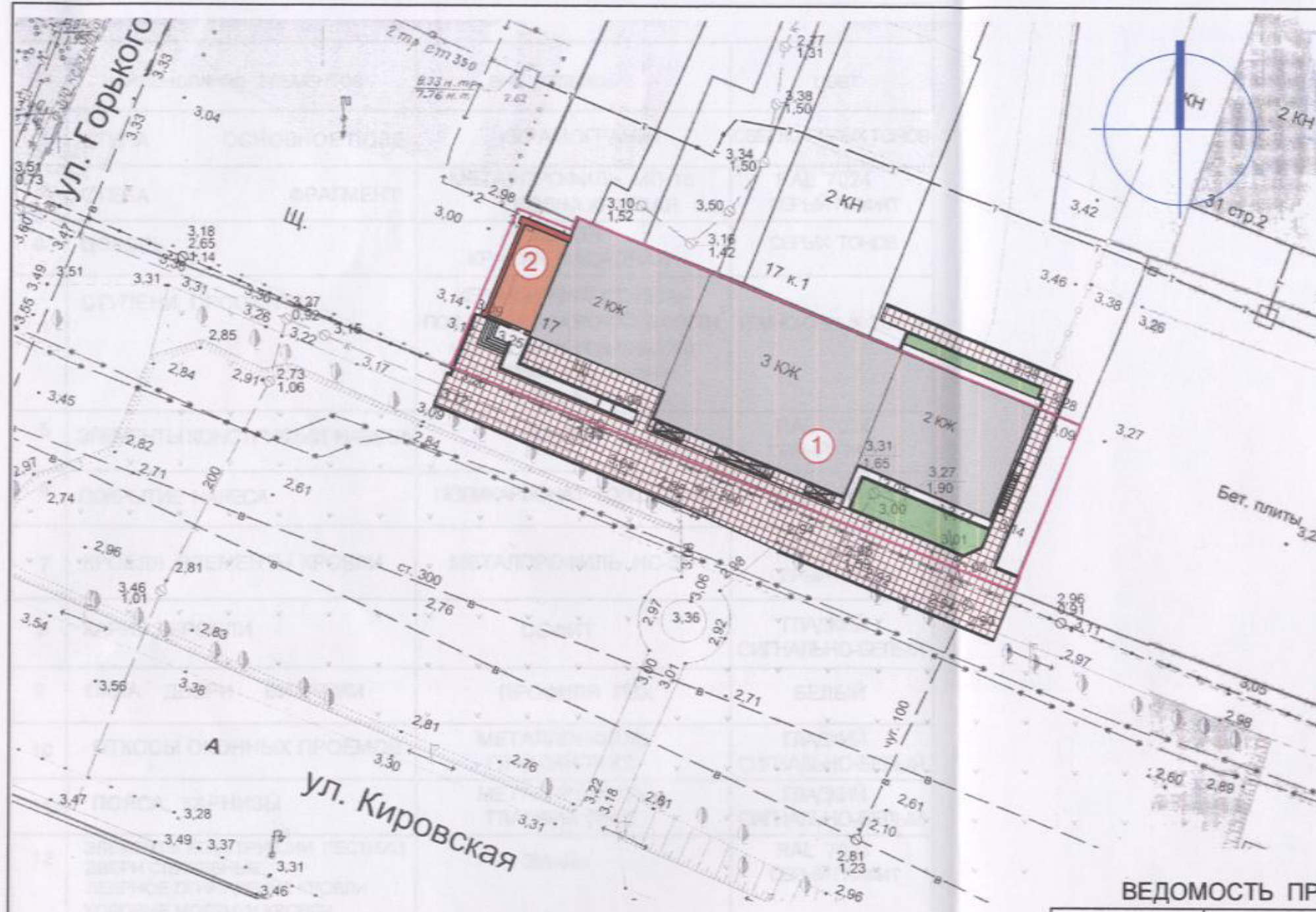
ПРИМЕЧАНИЕ

ПЕРЕД ПРОВЕДЕНИЕМ РАБОТ ПО УСТРОЙСТВУ НАВЕСНЫХ ФАСАДОВ, ВЫПОЛНИТЬ РАСЧИСТКУ СУЩЕСТВУЮЩИХ СТЕН, С НЕОБХОДИМЫМ УКРЕПЛЕНИЕМ РАЗРУШЕНИЙ ЛИЦЕВОЙ КЛАДКИ

ТЕХНИКО-ЭКОНОМИЧЕСКИЕ ПОКАЗАТЕЛИ

ПЛОЩАДЬ УЧАСТКА	1099,0	КВ. М
ПЛОЩАДЬ ЗАСТРОЙКИ	785,1	КВ. М
В ТОМ ЧИСЛЕ ПЛОЩАДЬ ОЗЕЛЕНЕНИЯ	115,4	КВ. М
В ТОМ ЧИСЛЕ ПЛОЩАДЬ ТВЁРДЫХ ПОКРЫТИЙ	198,5	КВ. М
ОБЩАЯ ПЛОЩАДЬ ТОРГОВЫХ ЗАЛОВ	409,4	КВ. М
ОБЩАЯ ПЛОЩАДЬ ПРЕДПРИЯТИЯ БЫТОВОГО ОБСЛУЖИВАНИЯ НАСЕЛЕНИЯ (БАНЯ, ПАРИКМАХЕРСКАЯ)	691,3	КВ. М

ИЗМ.	КОЛУЧ	ЛИСТ	№ ДОК	ПОДПИСЬ	ДАТА	СТАДИЯ	ЛИСТ	ЛИСТОВ
						РЕМОНТ ФАСАДОВ С УСТРОЙСТВОМ ВХОДНОГО УЗЛА В ЗДАНИЕ ПО АДРЕСУ УЛ. КИРОВСКАЯ №17 СЕВЕРНОГО ОКРУГА Г. АРХАНГЕЛЬСКА	Р	
АРХИТЕКТОР	ГОРБУНЦОВ					ОБЩИЕ ДАННЫЕ		ООО ИНЖИНИРИНГСТРОЙ



ТЕХНИКО-ЭКОНОМИЧЕСКИЕ ПОКАЗАТЕЛИ

1	ПЛОЩАДЬ УЧАСТКА	1099,0 КВ. М
2	ОБЩАЯ ПЛОЩАДЬ ЗАСТРОЙКИ 714,0+71,1=785,1	785,1 КВ. М
3	ПРОЦЕНТ ЗАСТРОЙКИ В ПРЕДЕЛАХ ЗЕМЕЛЬНОГО УЧАСТКА	71,4 %
4	ПЛОЩАДЬ ОЗЕЛЕНЕНИЯ В ПРЕДЕЛАХ ЗЕМЕЛЬНОГО УЧАСТКА	115,4 КВ. М
5	ПРОЦЕНТ ОЗЕЛЕНЕНИЯ В ПРЕДЕЛАХ ЗЕМЕЛЬНОГО УЧАСТКА	10,5 %

степень огнестойкости II

УСЛОВНОЕ ОБОЗНАЧЕНИЕ

ГРАНИЦА УЧАСТКА

ВЕДОМОСТЬ ПРОЕЗДОВ, ТРОТУАРОВ, ДОРОЖЕК И ПЛОЩАДОК

УСЛОВНОЕ ОБОЗНАЧЕНИЕ	НАИМЕНОВАНИЕ	ТИП	ПЛОЩАДЬ ПОКРЫТИЯ М2	БОРДЮР ИЗ БОРТ. КАМНЯ	
				ТИП	КОЛ. М
	ВОССТАНОВЛЕНИЕ ПРОЕЗДОВ И ПЛОЩАДОК ИЗ АСФАЛЬТОБЕТОНА		540,0	БР 100.20.8 ГОСТ 6665-01	120,0


ВЕДОМОСТЬ ЖИЛЫХ И ОБЩЕСТВЕННЫХ ЗДАНИЙ И СООРУЖЕНИЙ

НОМЕР НА ПЛАНЕ	НАИМЕНОВАНИЕ И ОБОЗНАЧЕНИЕ	ЭТАЖНОСТЬ	КОЛИЧЕСТВО		ПЛОЩАДЬ М ²				СТРОИТЕЛЬНЫЙ ОБЪЕМ М ³	
			ЗДАНИЙ	КВАРТИР	ЗАСТРОЙКИ		ОБЩАЯ ПРИВЕДЕННАЯ ИЛИ РАБОЧАЯ		ЗДАНИЯ	ВСЕГО
					ЗДАНИЯ	ВСЕГО	ЗДАНИЯ	ВСЕГО		
1	БАНЯ (СУЩЕСТВ.)	2-3								714,0
2	ПРОЕКТИРУЕМЫЙ ВХОДНОЙ УЗЕЛ	1								71,1

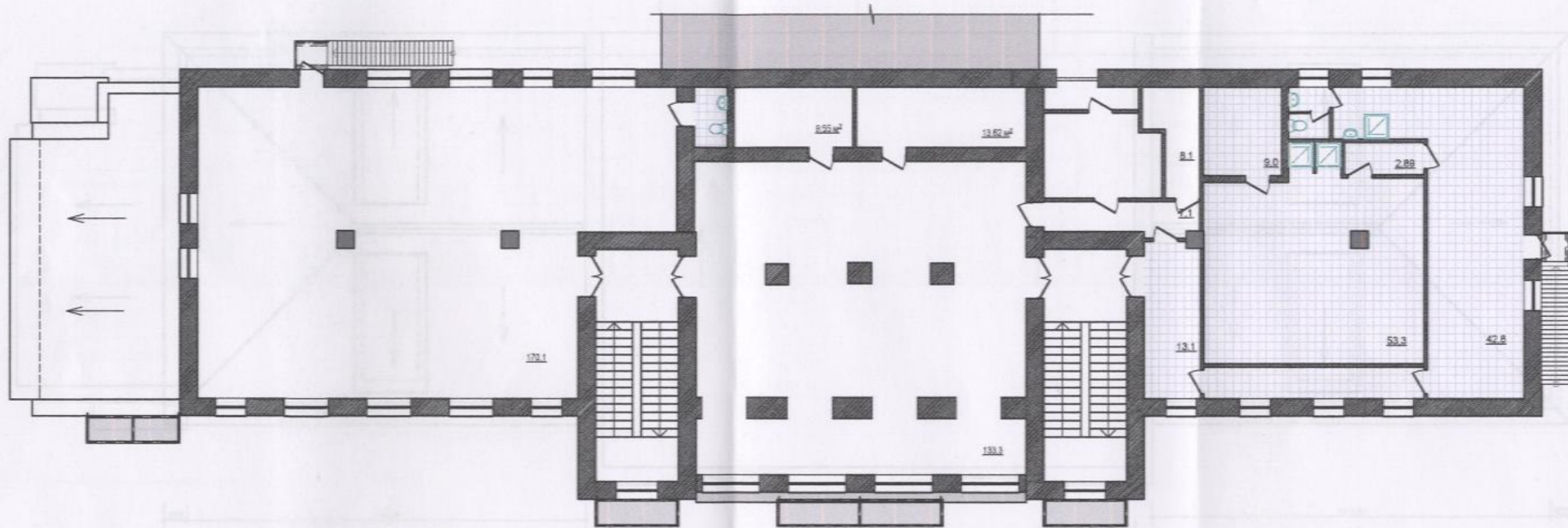
ПЗУ-1

ИЗМ. КОЛ. ЛИСТ N ДОК ПОДПИСЬ ДАТА

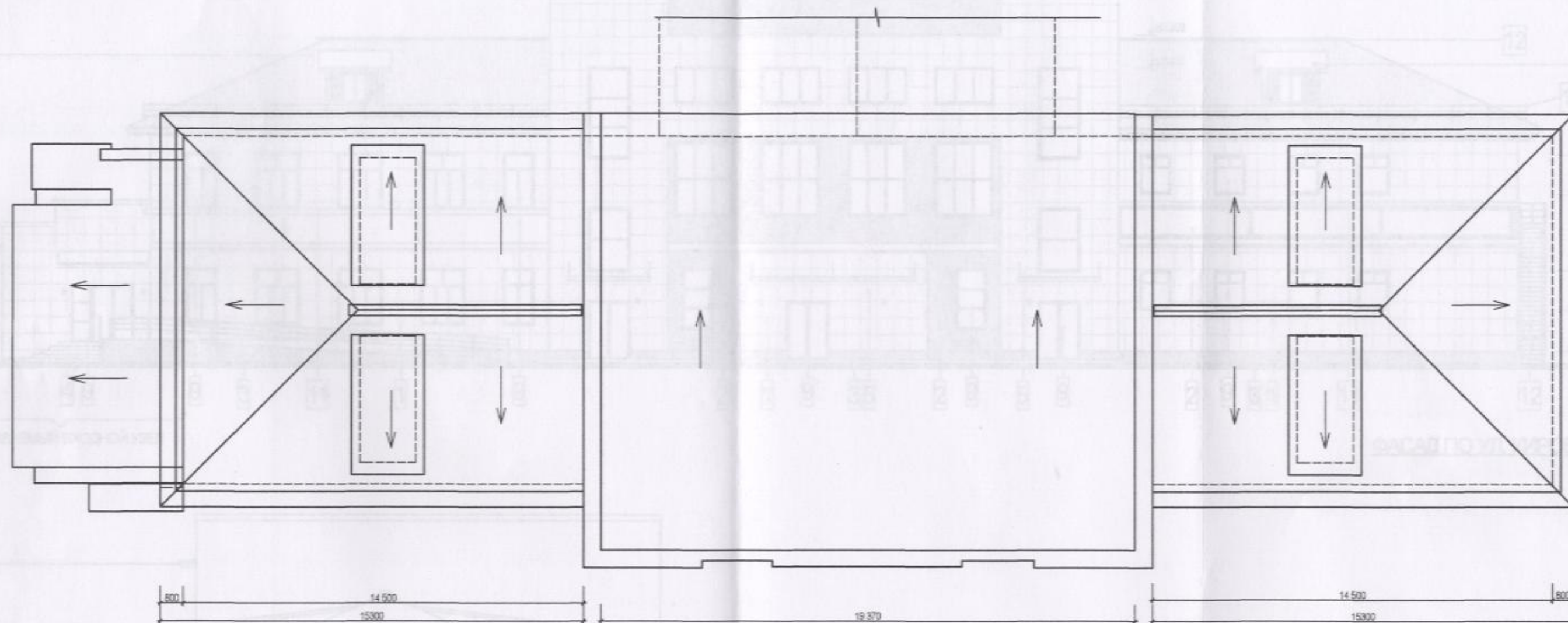
АРХИТЕКТОР ГОРБУНЦОВ	РЕМОНТ ФАСАДОВ С УСТРОЙСТВОМ ВХОДНОГО УЗЛА В ЗДАНИЕ ПО АДРЕСУ УЛ. КИРОВСКАЯ №17 СЕВЕРНОГО ОКРУГА Г. АРХАНГЕЛЬСКА	СТАДИЯ	ЛИСТ	ЛИСТОВ
	СХЕМА ПЛАНИРОВОЧНОЙ ОРГАНИЗАЦИИ ЗЕМЕЛЬНОГО УЧАСТКА	Р		
		ООО ИНЖИНИРИНГСТРОЙ		



ИЗМ.	КОЛ-Ч	ЛИСТ	№ ДОК.	ПОДПИСЬ	ДАТА				
						РЕМОНТ ФАСАДОВ С УСТРОЙСТВОМ ВХОДНОГО УЗЛА В ЗДАНИЕ ПО АДРЕСУ УЛ. КИРОВСКАЯ №17 СЕВЕРНОГО ОКРУГА Г. АРХАНГЕЛЬСКА	СТАДИЯ	ЛИСТ	ЛИСТОВ
АРХИТЕКТОР	ГОРБУНЦОВ						Р		
						ОБЩИЙ ВИД ФОТОИЗОБРАЖЕНИЕ	ООО ИНЖИНИРИНГСТРОЙ		



ИЗМ.	КОЛУЧ	ЛИСТ	№ ДОК.	ПОДПИСЬ	ДАТА				
						РЕМОНТ ФАСАДОВ С УСТРОЙСТВОМ ВХОДНОГО УЗЛА В ЗДАНИЕ ПО АДРЕСУ УЛ. КИРОВСКАЯ №17 СЕВЕРНОГО ОКРУГА Г. АРХАНГЕЛЬСКА	СТАДИЯ	ЛИСТ	ЛИСТОВ
							Р		
АРХИТЕКТОР	ГОРБУНЦОВ					ПЛАН НА ОТМ. +4,200	ООО ИНЖИНИРИНГСТРОЙ		



ИЗМ.	КОЛУЧ	ЛИСТ	И ДОК.	ПОДПИСЬ	ДАТА				
						РЕМОНТ ФАСАДОВ С УСТРОЙСТВОМ ВХОДНОГО УЗЛА В ЗДАНИЕ ПО АДРЕСУ УЛ. КИРОВСКАЯ №17 СЕВЕРНОГО ОКРУГА Г. АРХАНГЕЛЬСКА	СТАДИЯ	ЛИСТ	ЛИСТОВ
							Р		
						ПЛАН КРОВЛИ	ООО ИНЖИНИРИНГСТРОЙ		

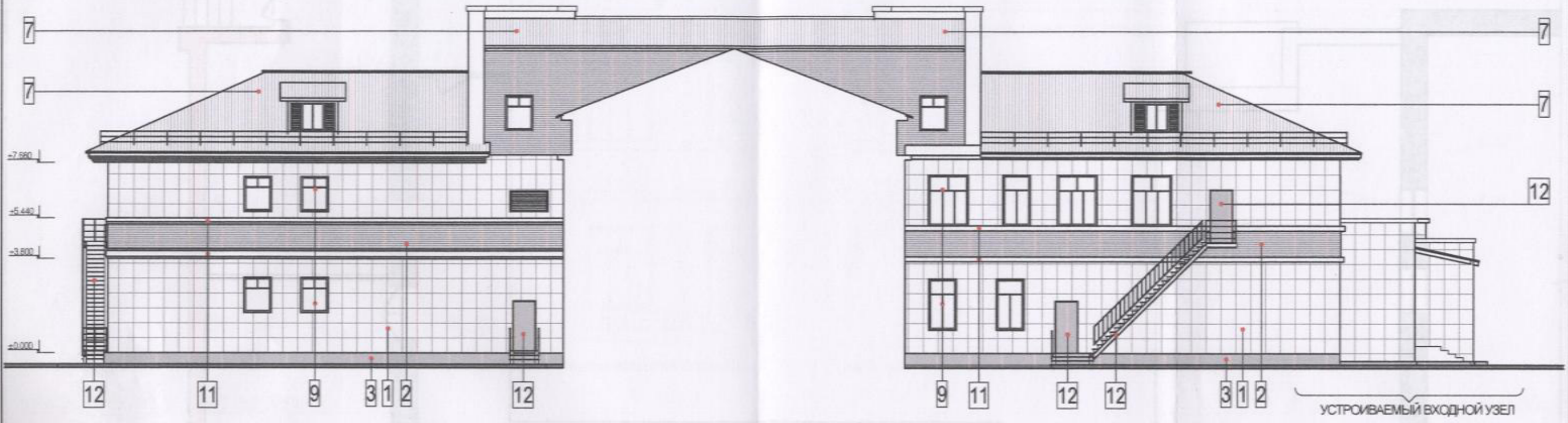


ФАСАД ПО УЛ. КИРОВСКАЯ



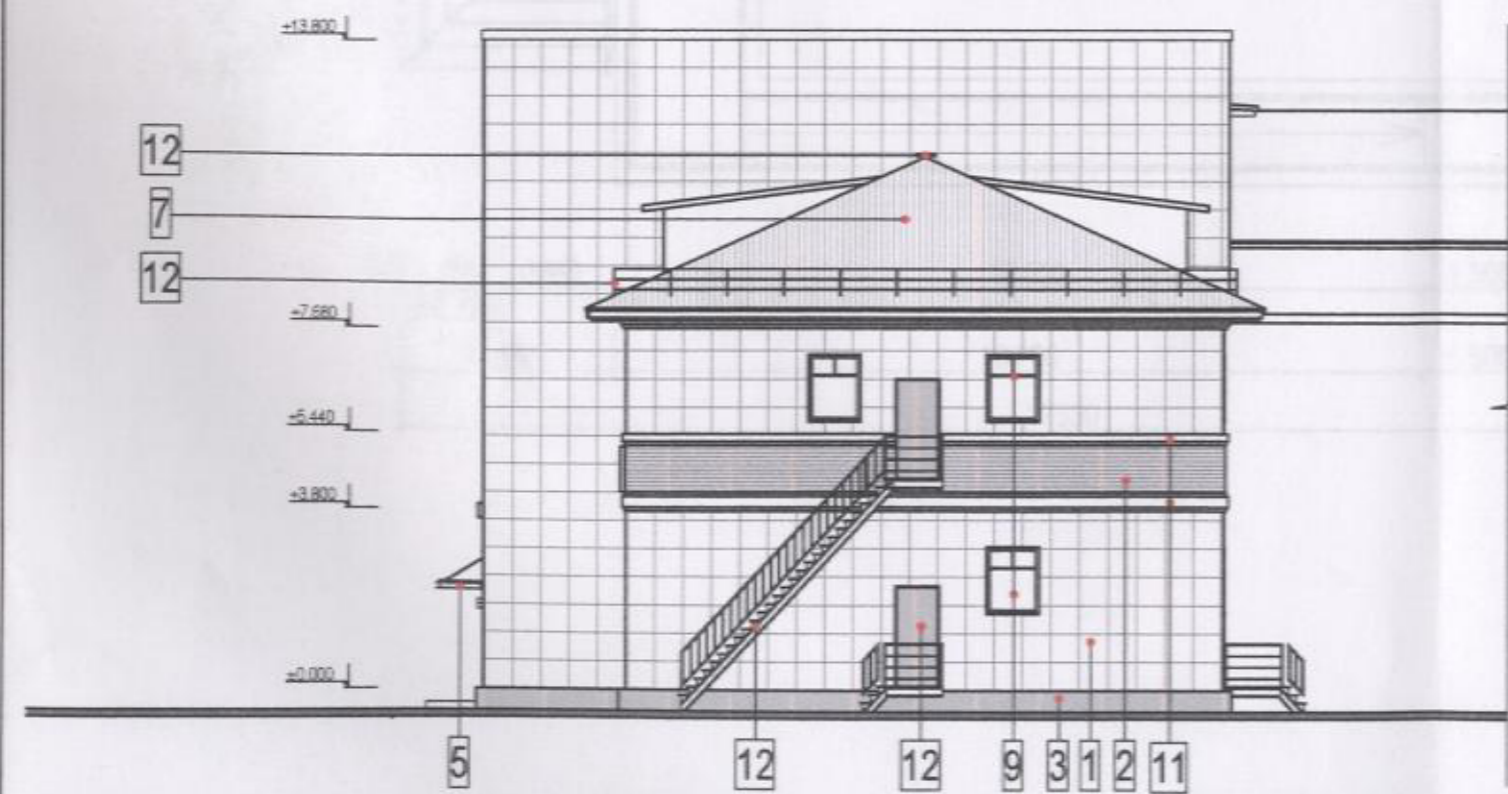
ФАСАД СО СТОРОНЫ УЛ. ГОРЬКОГО

ИЗМ.	КОЛ-ВО	ЛИСТ	№ ДОК.	ПОДПИСЬ	ДАТА				
						РЕМОНТ ФАСАДОВ С УСТРОЙСТВОМ ВХОДНОГО УЗЛА В ЗДАНИЕ ПО АДРЕСУ УЛ. КИРОВСКАЯ №17 СЕВЕРНОГО ОКРУГА Г. АРХАНГЕЛЬСКА	СТАДИЯ	ЛИСТ	ЛИСТОВ
АРХИТЕКТОР	ГОРБУНЦОВ					ФАСАД ПО УЛ. КИРОВСКАЯ ФАСАД СО СТОРОНЫ УЛ. ГОРЬКОГО (ЦВЕТОВОЕ РЕШЕНИЕ ФАСАДОВ)	Р		
							ООО ИНЖИНИРИНГСТРОЙ		



УСТРОИВАЕМЫЙ ВХОДНОЙ УЗЕЛ

ФАСАД ДВОРОВОЙ

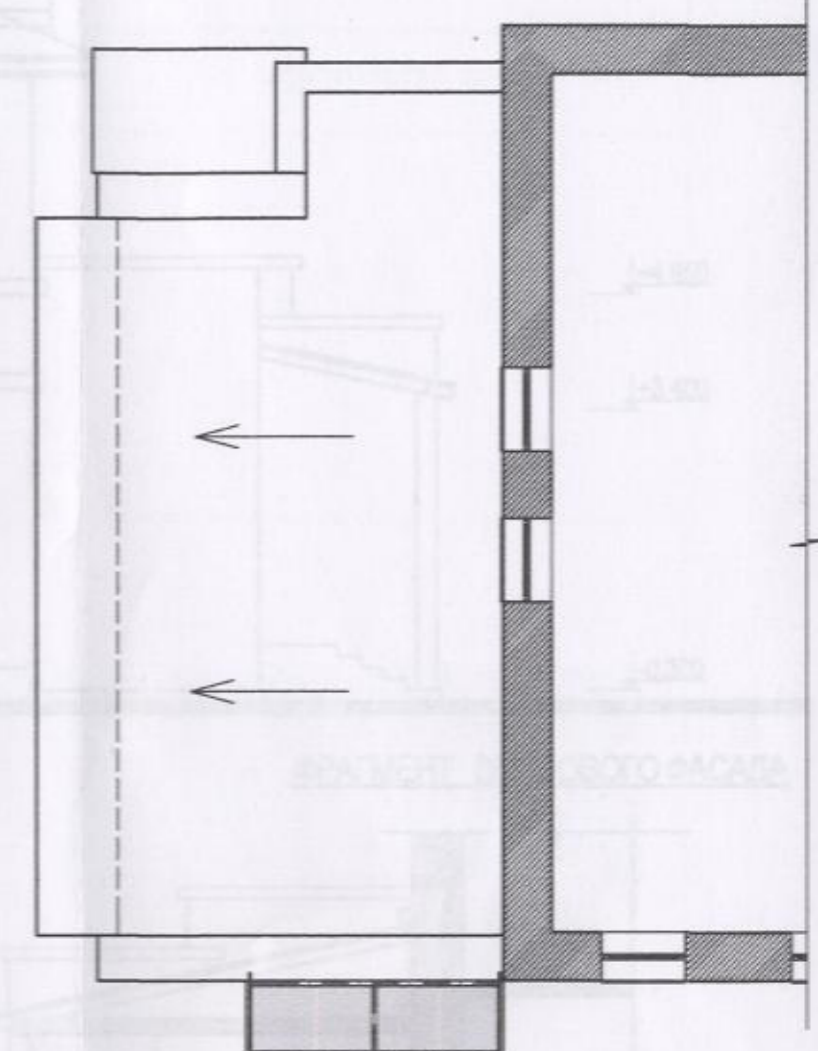
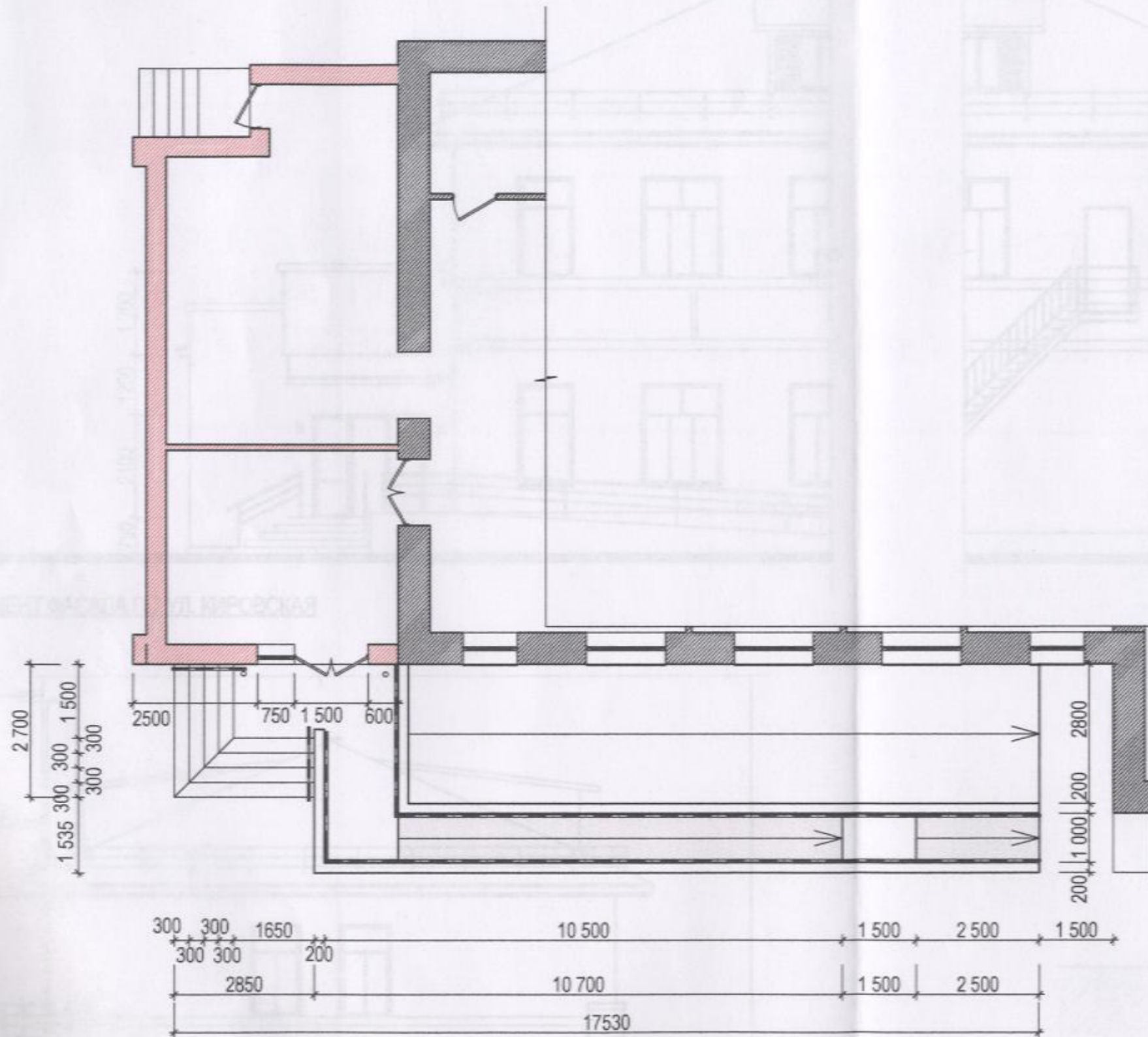


ФАСАД СО СТОРОНЫ УЛ.ПАРТИЗАНСКАЯ

ИЗМ.	КОЛУЧ	ЛИСТ	№ ДОК.	ПОДПИСЬ	ДАТА				
						РЕМОНТ ФАСАДОВ С УСТРОЙСТВОМ ВХОДНОГО УЗЛА В ЗДАНИЕ ПО АДРЕСУ УЛ. КИРОВСКАЯ №17 СЕВЕРНОГО ОКРУГА Г. АРХАНГЕЛЬСКА	СТАДИЯ	ЛИСТ	ЛИСТОВ
							Р		
АРХИТЕКТОР ГОРБУНЦОВ						ФАСАД ДВОРОВОЙ ФАСАД СО СТОРОНЫ УЛ.ПАРТИЗАНСКАЯ (ЦВЕТОВОЕ РЕШЕНИЕ ФАСАДОВ)	ООО ИНЖИНИРИНГСТРОЙ		

ПЛАН НА ОТМ 0.000

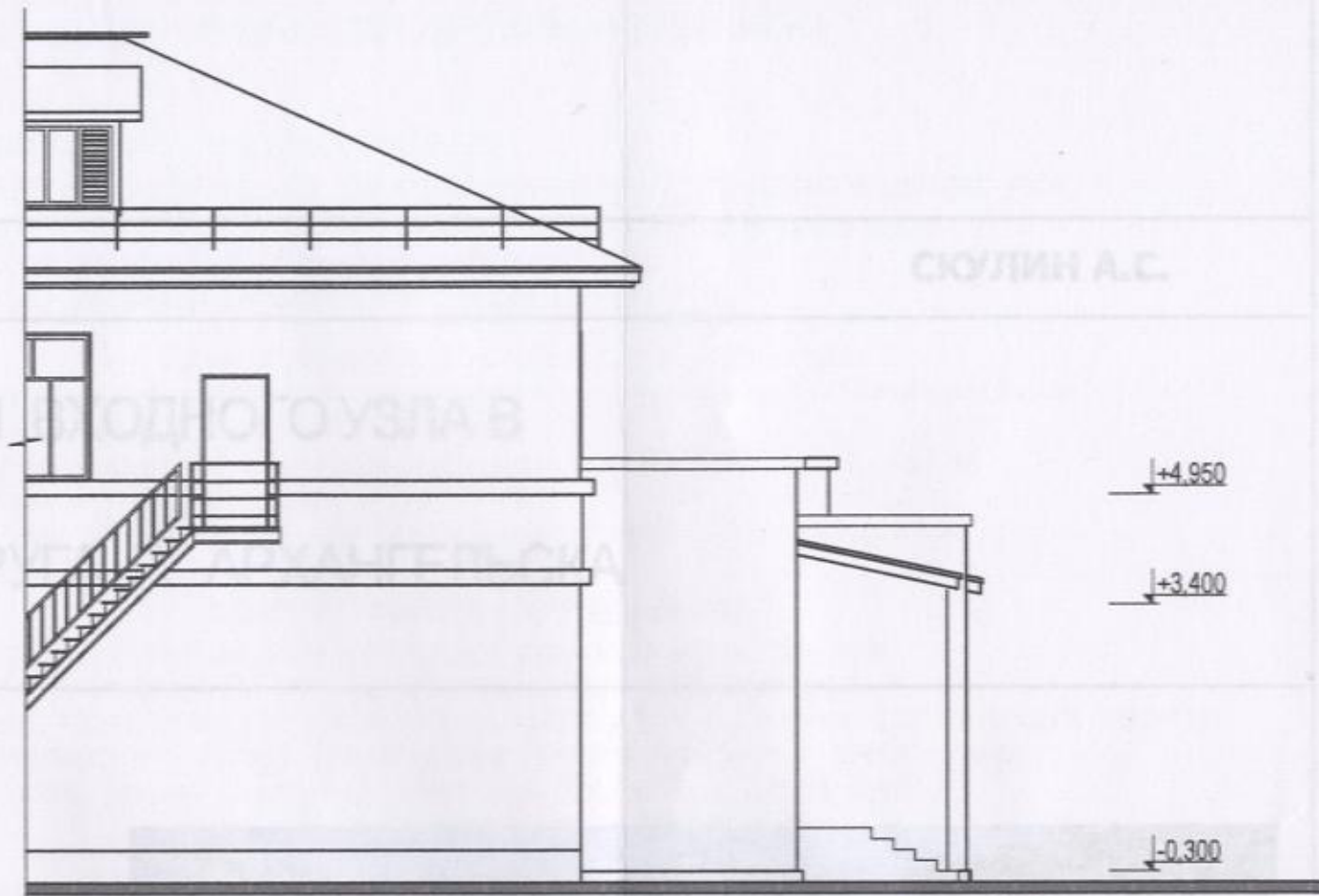
ПЛАН КРОВЛИ



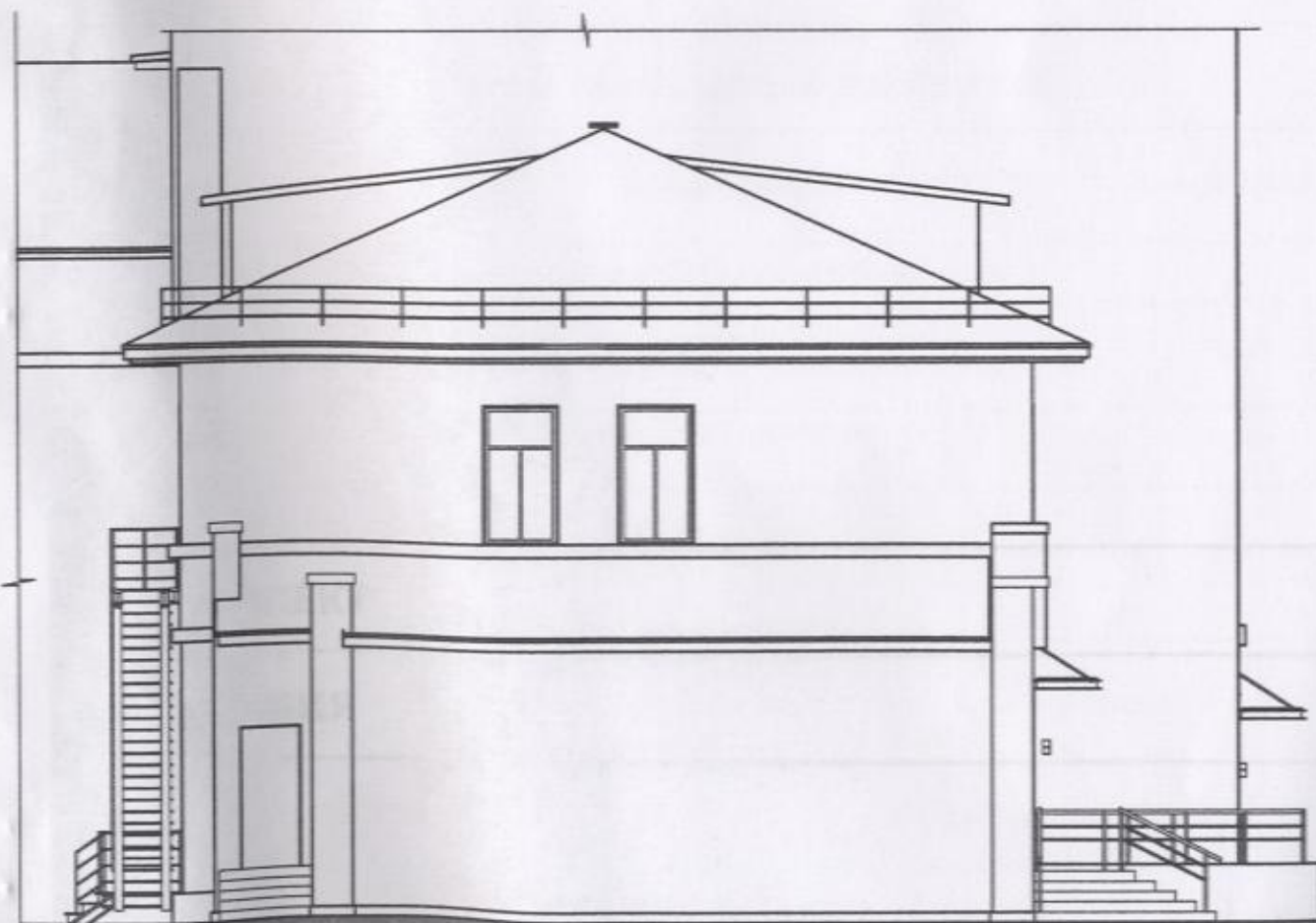
ИЗМ.	КОЛЧ	ЛИСТ	№ ДОК.	ПОДПИСЬ	ДАТА				
						РЕМОНТ ФАСАДОВ С УСТРОЙСТВОМ ВХОДНОГО УЗЛА В ЗДАНИЕ ПО АДРЕСУ УЛ. КИРОВСКАЯ №17 СЕВЕРНОГО ОКРУГА Г. АРХАНГЕЛЬСКА	СТАДИЯ	ЛИСТ	ЛИСТОВ
							Р		
						ПЛАН НА ОТМ 0.000 ПЛАН КРОВЛИ (ВХОДНОЙ УЗЕЛ)	ООО ИНЖИНИРИНГСТРОЙ		



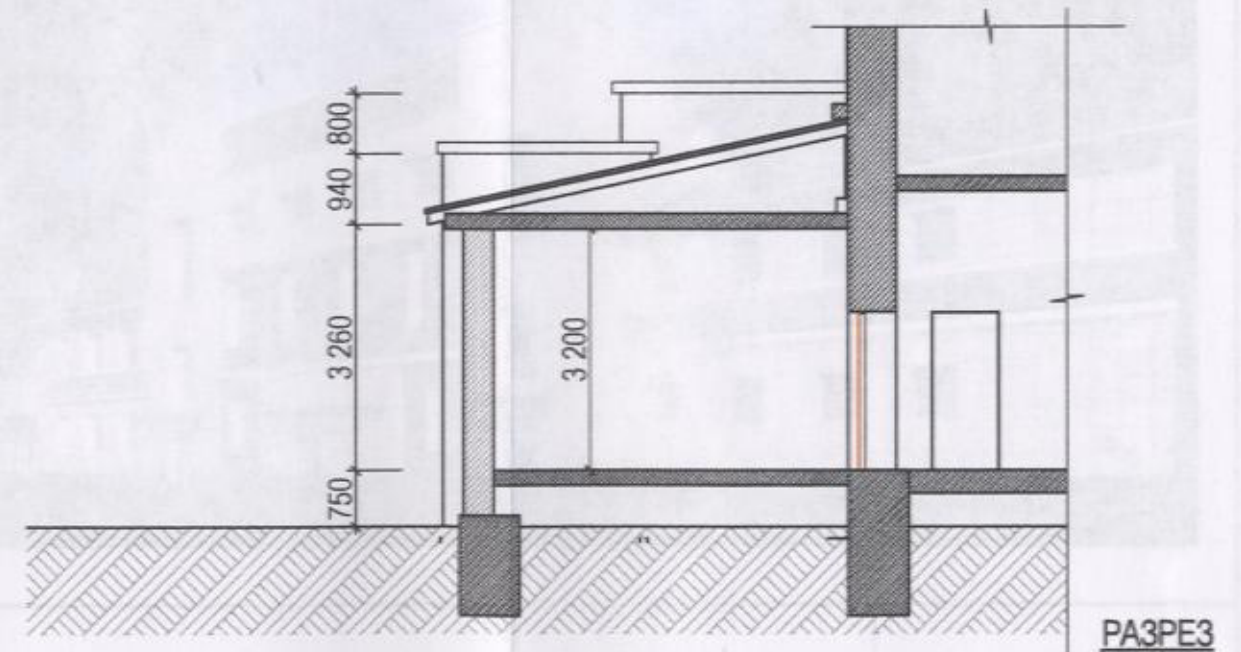
ФРАГМЕНТ ФАСАДА ПО УЛ. КИРОВСКАЯ



ФРАГМЕНТ ДВОРОВОГО ФАСАДА



ФРАГМЕНТ ФАСАДА СО СТОРОНЫ УЛ.ГОРЬКОГО



РАЗРЕЗ

ИЗМ.	КОЛУЧ	ЛИСТ	№ ДОК.	ПОДПИСЬ	ДАТА	СТАДИЯ	ЛИСТ	ЛИСТОВ
						РЕМОНТ ФАСАДОВ С УСТРОЙСТВОМ ВХОДНОГО УЗЛА В ЗДАНИЕ ПО АДРЕСУ УЛ. КИРОВСКАЯ №17 СЕВЕРНОГО ОКРУГА Г. АРХАНГЕЛЬСКА	Р	
						ФРАГМЕНТ ФАСАДА ПО УЛ. КИРОВСКАЯ ФРАГМЕНТ ФАСАДА СО СТОРОНЫ УЛ.ГОРЬКОГО ФРАГМЕНТ ДВОРОВОГО ФАСАДА (ВХОДНОЙ УЗЕЛ)	ООО ИНЖИНИРИНГСТРОЙ	